

ФОРМА

графического описания местоположения границ населённых пунктов,
территориальных зон, особо охраняемых природных территорий,
зон с особыми условиями использования территорий

ОПИСАНИЕ МЕСТОПОЛОЖЕНИЯ ГРАНИЦ¹

Территориальная зона Сх1

(наименование объекта местоположение границ, которого описано (далее - объект)

"Зона сельскохозяйственного использования в границах населенного пункта"

Раздел 1

Сведения об объекте		
№ п/п	Характеристики объекта	Описание характеристик
1	2	3
1.	Местоположение объекта ²	Самарская область, Сергиевский район, сельское поселение Липовка, село Старая Дмитриевка
2.	Площадь объекта +/- величина погрешности определения площади (Р +/- Дельта Р) ³	1143958±374 кв.м
3.	Иные характеристики объекта ⁴	

Раздел 2

Сведения о местоположении границ объекта ⁵					
1. Система координат: МСК-63					
2. Сведения о характерных точках границ объекта					
Обозначение характерных точек границ	Координаты, м		Метод определения координат характерной точки ⁶	Средняя квадратическая погрешность положения характерной точки (Мт), м	Описание ⁷ обозначения точки (при наличии)
	Х	У			
1	2	3	4	5	6
1	492792.71	2228332.82	Картометрический метод	0.1	-
2	492877.98	2228594.94	Картометрический метод	0.1	-
3	492856.54	2228659.33	Картометрический метод	0.1	-
4	492854.64	2228665.06	Картометрический метод	0.1	-
5	492789.54	2228860.50	Картометрический метод	0.1	-
6	492787.48	2228866.69	Картометрический метод	0.1	-
7	492780.88	2228886.48	Картометрический метод	0.1	-
8	492779.87	2228889.54	Картометрический метод	0.1	-
9	492777.28	2228897.30	Картометрический метод	0.1	-
10	492776.83	2228898.66	Картометрический метод	0.1	-
11	492719.46	2229070.92	Картометрический метод	0.1	-
12	492716.69	2229079.23	Картометрический метод	0.1	-
13	492716.06	2229081.11	Картометрический метод	0.1	-
14	492565.36	2229066.84	Картометрический метод	0.1	-
15	492530.86	2229063.57	Картометрический метод	0.1	-
16	492023.44	2229015.53	Картометрический метод	0.1	-
17	491995.40	2229012.88	Картометрический метод	0.1	-
18	491977.60	2229011.19	Картометрический метод	0.1	-
19	491934.33	2228960.08	Картометрический метод	0.1	-
20	491908.11	2228921.90	Картометрический метод	0.1	-
21	491892.90	2228902.50	Картометрический метод	0.1	-
22	491887.62	2228895.77	Картометрический метод	0.1	-
23	491895.13	2228895.25	Картометрический метод	0.1	-
24	491900.62	2228890.23	Картометрический метод	0.1	-
25	491899.13	2228885.33	Картометрический метод	0.1	-
26	491901.04	2228881.62	Картометрический метод	0.1	-
27	491911.81	2228876.60	Картометрический метод	0.1	-
28	491916.80	2228871.38	Картометрический метод	0.1	-
29	491917.53	2228865.12	Картометрический метод	0.1	-
30	491908.90	2228859.62	Картометрический метод	0.1	-
31	491904.07	2228866.46	Картометрический метод	0.1	-
32	491898.09	2228868.05	Картометрический метод	0.1	-
33	491890.04	2228873.35	Картометрический метод	0.1	-
34	491882.86	2228876.88	Картометрический метод	0.1	-
35	491877.77	2228883.21	Картометрический метод	0.1	-
36	491874.55	2228879.09	Картометрический метод	0.1	-
37	491868.28	2228871.10	Картометрический метод	0.1	-
38	491863.09	2228865.38	Картометрический метод	0.1	-
39	491854.60	2228865.90	Картометрический метод	0.1	-
40	491836.56	2228842.44	Картометрический метод	0.1	-
41	491813.64	2228812.62	Картометрический метод	0.1	-
42	491804.24	2228800.39	Картометрический метод	0.1	-
43	491797.77	2228791.98	Картометрический метод	0.1	-
44	491793.61	2228786.56	Картометрический метод	0.1	-
45	491794.02	2228786.18	Картометрический метод	0.1	-
46	491793.36	2228785.43	Картометрический метод	0.1	-
47	491792.98	2228785.74	Картометрический метод	0.1	-
48	491788.33	2228779.54	Картометрический метод	0.1	-
49	491787.68	2228778.80	Картометрический метод	0.1	-
50	491710.84	2228678.88	Картометрический метод	0.1	-
51	491840.26	2228673.64	Картометрический метод	0.1	-
52	491842.29	2228723.60	Картометрический метод	0.1	-
53	491868.59	2228722.54	Картометрический метод	0.1	-
54	491879.92	2228722.08	Картометрический метод	0.1	-
55	491887.72	2228732.11	Картометрический метод	0.1	-
56	491893.57	2228744.16	Картометрический метод	0.1	-
57	491895.00	2228755.35	Картометрический метод	0.1	-
58	491899.78	2228767.53	Картометрический метод	0.1	-
59	491902.10	2228780.73	Картометрический метод	0.1	-
60	491908.96	2228795.15	Картометрический метод	0.1	-
61	491916.42	2228798.63	Картометрический метод	0.1	-
62	491931.43	2228795.55	Картометрический метод	0.1	-
63	491947.48	2228790.70	Картометрический метод	0.1	-
64	491965.75	2228785.21	Картометрический метод	0.1	-
65	491994.05	2228781.14	Картометрический метод	0.1	-
66	492015.85	2228776.43	Картометрический метод	0.1	-
67	492031.43	2228771.27	Картометрический метод	0.1	-
68	492037.08	2228767.69	Картометрический метод	0.1	-
69	492035.11	2228760.08	Картометрический метод	0.1	-
70	492040.48	2228757.64	Картометрический метод	0.1	-
71	492050.23	2228775.45	Картометрический метод	0.1	-
72	492062.17	2228797.24	Картометрический метод	0.1	-
73	492121.32	2228767.19	Картометрический метод	0.1	-
74	492117.54	2228761.16	Картометрический метод	0.1	-
75	492133.94	2228753.73	Картометрический метод	0.1	-
76	492144.71	2228748.84	Картометрический метод	0.1	-
77	492161.76	2228793.72	Картометрический метод	0.1	-
78	492176.83	2228803.03	Картометрический метод	0.1	-
79	492182.72	2228811.13	Картометрический метод	0.1	-
80	492192.21	2228815.94	Картометрический метод	0.1	-

Сведения о местоположении границ объекта ⁵					
1. Система координат: МСК-63					
2. Сведения о характерных точках границ объекта					
Обозначение характерных точек границ	Координаты, м		Метод определения координат характерной точки ⁶	Средняя квадратическая погрешность положения характерной точки (Мт), м	Описание ⁷ обозначения точки (при наличии)
	Х	У			
1	2	3	4	5	6
81	492216.86	2228821.26	Картометрический метод	0.1	-
82	492235.84	2228811.66	Картометрический метод	0.1	-
83	492242.97	2228814.06	Картометрический метод	0.1	-
84	492248.28	2228811.36	Картометрический метод	0.1	-
85	492238.22	2228792.89	Картометрический метод	0.1	-
86	492236.54	2228772.01	Картометрический метод	0.1	-
87	492224.26	2228765.69	Картометрический метод	0.1	-
88	492248.08	2228752.52	Картометрический метод	0.1	-
89	492248.80	2228752.14	Картометрический метод	0.1	-
90	492274.62	2228738.51	Картометрический метод	0.1	-
91	492313.83	2228818.38	Картометрический метод	0.1	-
92	492317.16	2228827.19	Картометрический метод	0.1	-
93	492243.75	2228839.18	Картометрический метод	0.1	-
94	492260.04	2228933.35	Картометрический метод	0.1	-
95	492272.46	2228943.35	Картометрический метод	0.1	-
96	492349.77	2228933.71	Картометрический метод	0.1	-
97	492326.54	2228836.00	Картометрический метод	0.1	-
98	492401.46	2228823.29	Картометрический метод	0.1	-
99	492435.39	2228972.12	Картометрический метод	0.1	-
100	492483.49	2228969.04	Картометрический метод	0.1	-
101	492512.69	2228964.86	Картометрический метод	0.1	-
102	492534.23	2228961.79	Картометрический метод	0.1	-
103	492541.47	2228957.71	Картометрический метод	0.1	-
104	492553.20	2228951.10	Картометрический метод	0.1	-
105	492587.78	2228942.65	Картометрический метод	0.1	-
106	492653.59	2228897.42	Картометрический метод	0.1	-
107	492686.94	2228863.18	Картометрический метод	0.1	-
108	492698.40	2228851.67	Картометрический метод	0.1	-
109	492720.98	2228835.94	Картометрический метод	0.1	-
110	492725.06	2228833.09	Картометрический метод	0.1	-
111	492731.28	2228826.12	Картометрический метод	0.1	-
112	492736.72	2228829.86	Картометрический метод	0.1	-
113	492734.87	2228838.25	Картометрический метод	0.1	-
114	492721.69	2228845.59	Картометрический метод	0.1	-
115	492718.24	2228852.15	Картометрический метод	0.1	-
116	492710.51	2228855.49	Картометрический метод	0.1	-
117	492700.74	2228855.52	Картометрический метод	0.1	-
118	492698.44	2228862.41	Картометрический метод	0.1	-
119	492700.99	2228868.73	Картометрический метод	0.1	-
120	492694.83	2228873.51	Картометрический метод	0.1	-
121	492693.58	2228878.85	Картометрический метод	0.1	-
122	492699.44	2228883.52	Картометрический метод	0.1	-
123	492692.80	2228886.06	Картометрический метод	0.1	-
124	492686.28	2228899.17	Картометрический метод	0.1	-
125	492681.69	2228913.34	Картометрический метод	0.1	-
126	492687.87	2228916.86	Картометрический метод	0.1	-
127	492678.83	2228919.64	Картометрический метод	0.1	-
128	492677.21	2228921.52	Картометрический метод	0.1	-
129	492678.44	2228925.61	Картометрический метод	0.1	-
130	492675.18	2228926.45	Картометрический метод	0.1	-
131	492669.86	2228925.16	Картометрический метод	0.1	-
132	492668.30	2228932.02	Картометрический метод	0.1	-
133	492665.18	2228937.44	Картометрический метод	0.1	-
134	492660.41	2228947.83	Картометрический метод	0.1	-
135	492654.66	2228953.36	Картометрический метод	0.1	-
136	492655.72	2228967.67	Картометрический метод	0.1	-
137	492658.39	2228970.60	Картометрический метод	0.1	-
138	492654.71	2228973.67	Картометрический метод	0.1	-
139	492652.18	2228973.60	Картометрический метод	0.1	-
140	492649.42	2228971.75	Картометрический метод	0.1	-
141	492634.43	2228972.36	Картометрический метод	0.1	-
142	492629.73	2228970.79	Картометрический метод	0.1	-
143	492624.03	2228971.02	Картометрический метод	0.1	-
144	492618.18	2228973.22	Картометрический метод	0.1	-
145	492617.21	2228974.75	Картометрический метод	0.1	-
146	492612.53	2228974.59	Картометрический метод	0.1	-
147	492611.07	2228973.67	Картометрический метод	0.1	-
148	492607.87	2228967.23	Картометрический метод	0.1	-
149	492603.01	2228966.02	Картометрический метод	0.1	-
150	492590.26	2228969.71	Картометрический метод	0.1	-
151	492577.75	2228977.69	Картометрический метод	0.1	-
152	492558.59	2228969.64	Картометрический метод	0.1	-
153	492551.33	2228970.42	Картометрический метод	0.1	-
154	492544.81	2228973.52	Картометрический метод	0.1	-
155	492538.50	2228968.75	Картометрический метод	0.1	-
156	492530.77	2228972.03	Картометрический метод	0.1	-
157	492507.97	2228986.18	Картометрический метод	0.1	-
158	492489.15	2228978.13	Картометрический метод	0.1	-
159	492479.46	2228977.68	Картометрический метод	0.1	-
160	492467.98	2228985.29	Картометрический метод	0.1	-

Сведения о местоположении границ объекта ⁵					
1. Система координат: МСК-63					
2. Сведения о характерных точках границ объекта					
Обозначение характерных точек границ	Координаты, м		Метод определения координат характерной точки ⁶	Средняя квадратическая погрешность положения характерной точки (Мт), м	Описание ⁷ обозначения точки (при наличии)
	Х	У			
1	2	3	4	5	6
161	492460.51	2228994.30	Картометрический метод	0.1	-
162	492453.51	2229000.98	Картометрический метод	0.1	-
163	492435.92	2228997.57	Картометрический метод	0.1	-
164	492434.32	2228990.96	Картометрический метод	0.1	-
165	492427.33	2228986.55	Картометрический метод	0.1	-
166	492419.87	2228985.36	Картометрический метод	0.1	-
167	492415.28	2228979.33	Картометрический метод	0.1	-
168	492399.17	2228978.22	Картометрический метод	0.1	-
169	492398.01	2228970.90	Картометрический метод	0.1	-
170	492398.13	2228944.97	Картометрический метод	0.1	-
171	492395.39	2228924.97	Картометрический метод	0.1	-
172	492394.64	2228909.96	Картометрический метод	0.1	-
173	492392.83	2228904.97	Картометрический метод	0.1	-
174	492385.78	2228902.91	Картометрический метод	0.1	-
175	492381.53	2228901.67	Картометрический метод	0.1	-
176	492371.52	2228903.19	Картометрический метод	0.1	-
177	492367.15	2228911.64	Картометрический метод	0.1	-
178	492367.75	2228928.08	Картометрический метод	0.1	-
179	492358.56	2228938.00	Картометрический метод	0.1	-
180	492349.09	2228951.85	Картометрический метод	0.1	-
181	492344.95	2228964.22	Картометрический метод	0.1	-
182	492356.98	2228991.83	Картометрический метод	0.1	-
183	492365.66	2229004.62	Картометрический метод	0.1	-
184	492378.05	2229011.94	Картометрический метод	0.1	-
185	492390.74	2228999.76	Картометрический метод	0.1	-
186	492404.73	2228996.76	Картометрический метод	0.1	-
187	492424.25	2229005.17	Картометрический метод	0.1	-
188	492422.29	2229012.70	Картометрический метод	0.1	-
189	492422.71	2229017.34	Картометрический метод	0.1	-
190	492425.11	2229016.25	Картометрический метод	0.1	-
191	492428.10	2229008.36	Картометрический метод	0.1	-
192	492432.27	2229009.39	Картометрический метод	0.1	-
193	492444.45	2229013.57	Картометрический метод	0.1	-
194	492450.75	2229010.72	Картометрический метод	0.1	-
195	492449.91	2229013.70	Картометрический метод	0.1	-
196	492454.15	2229019.39	Картометрический метод	0.1	-
197	492465.30	2229013.21	Картометрический метод	0.1	-
198	492472.73	2229001.52	Картометрический метод	0.1	-
199	492482.38	2228987.66	Картометрический метод	0.1	-
200	492499.74	2228991.09	Картометрический метод	0.1	-
201	492513.77	2228992.03	Картометрический метод	0.1	-
202	492522.17	2228986.77	Картометрический метод	0.1	-
203	492528.28	2228990.29	Картометрический метод	0.1	-
204	492536.37	2228987.18	Картометрический метод	0.1	-
205	492533.45	2228977.55	Картометрический метод	0.1	-
206	492544.39	2228974.36	Картометрический метод	0.1	-
207	492547.14	2228979.04	Картометрический метод	0.1	-
208	492555.88	2228984.32	Картометрический метод	0.1	-
209	492580.15	2228986.97	Картометрический метод	0.1	-
210	492584.96	2228984.96	Картометрический метод	0.1	-
211	492594.13	2228973.97	Картометрический метод	0.1	-
212	492604.20	2228971.85	Картометрический метод	0.1	-
213	492607.42	2228971.17	Картометрический метод	0.1	-
214	492610.07	2228975.04	Картометрический метод	0.1	-
215	492611.76	2228975.82	Картометрический метод	0.1	-
216	492617.13	2228976.28	Картометрический метод	0.1	-
217	492620.16	2228978.56	Картометрический метод	0.1	-
218	492628.62	2228977.24	Картометрический метод	0.1	-
219	492634.54	2228974.06	Картометрический метод	0.1	-
220	492649.42	2228973.47	Картометрический метод	0.1	-
221	492652.02	2228975.67	Картометрический метод	0.1	-
222	492654.86	2228975.59	Картометрический метод	0.1	-
223	492660.79	2228971.61	Картометрический метод	0.1	-
224	492670.88	2228970.44	Картометрический метод	0.1	-
225	492676.07	2228961.16	Картометрический метод	0.1	-
226	492669.39	2228955.02	Картометрический метод	0.1	-
227	492674.45	2228950.65	Картометрический метод	0.1	-
228	492678.11	2228940.68	Картометрический метод	0.1	-
229	492681.36	2228929.97	Картометрический метод	0.1	-
230	492678.83	2228921.86	Картометрический метод	0.1	-
231	492679.77	2228920.50	Картометрический метод	0.1	-
232	492690.35	2228917.21	Картометрический метод	0.1	-
233	492698.09	2228918.33	Картометрический метод	0.1	-
234	492704.94	2228904.45	Картометрический метод	0.1	-
235	492704.12	2228895.04	Картометрический метод	0.1	-
236	492713.66	2228890.12	Картометрический метод	0.1	-
237	492714.58	2228885.92	Картометрический метод	0.1	-
238	492710.53	2228879.67	Картометрический метод	0.1	-
239	492710.64	2228874.00	Картометрический метод	0.1	-
240	492703.99	2228868.60	Картометрический метод	0.1	-

Сведения о местоположении границ объекта ⁵					
1. Система координат: МСК-63					
2. Сведения о характерных точках границ объекта					
Обозначение характерных точек границ	Координаты, м		Метод определения координат характерной точки ⁶	Средняя квадратическая погрешность положения характерной точки (Мт), м	Описание ⁷ обозначения точки (при наличии)
	Х	У			
1	2	3	4	5	6
241	492710.33	2228867.59	Картометрический метод	0.1	-
242	492715.46	2228864.73	Картометрический метод	0.1	-
243	492722.64	2228865.57	Картометрический метод	0.1	-
244	492732.12	2228867.45	Картометрический метод	0.1	-
245	492741.17	2228860.28	Картометрический метод	0.1	-
246	492747.83	2228850.18	Картометрический метод	0.1	-
247	492755.81	2228844.19	Картометрический метод	0.1	-
248	492762.67	2228830.31	Картометрический метод	0.1	-
249	492762.45	2228817.85	Картометрический метод	0.1	-
250	492772.54	2228808.75	Картометрический метод	0.1	-
251	492776.42	2228803.30	Картометрический метод	0.1	-
252	492786.16	2228802.90	Картометрический метод	0.1	-
253	492792.70	2228798.10	Картометрический метод	0.1	-
254	492797.16	2228789.23	Картометрический метод	0.1	-
255	492802.29	2228786.21	Картометрический метод	0.1	-
256	492805.87	2228777.66	Картометрический метод	0.1	-
257	492801.30	2228773.57	Картометрический метод	0.1	-
258	492789.97	2228772.15	Картометрический метод	0.1	-
259	492781.52	2228776.27	Картометрический метод	0.1	-
260	492768.40	2228784.74	Картометрический метод	0.1	-
261	492757.75	2228798.02	Картометрический метод	0.1	-
262	492750.54	2228804.36	Картометрический метод	0.1	-
263	492743.83	2228805.40	Картометрический метод	0.1	-
264	492733.67	2228805.06	Картометрический метод	0.1	-
265	492730.15	2228809.46	Картометрический метод	0.1	-
266	492718.77	2228785.84	Картометрический метод	0.1	-
267	492673.60	2228692.09	Картометрический метод	0.1	-
268	492681.69	2228688.66	Картометрический метод	0.1	-
269	492736.53	2228665.47	Картометрический метод	0.1	-
270	492741.12	2228675.26	Картометрический метод	0.1	-
271	492748.18	2228672.92	Картометрический метод	0.1	-
272	492754.84	2228669.20	Картометрический метод	0.1	-
273	492752.87	2228664.99	Картометрический метод	0.1	-
274	492799.41	2228645.36	Картометрический метод	0.1	-
275	492831.98	2228631.62	Картометрический метод	0.1	-
276	492824.38	2228610.73	Картометрический метод	0.1	-
277	492817.08	2228595.39	Картометрический метод	0.1	-
278	492835.82	2228586.49	Картометрический метод	0.1	-
279	492838.93	2228600.53	Картометрический метод	0.1	-
280	492843.40	2228607.52	Картометрический метод	0.1	-
281	492840.80	2228629.69	Картометрический метод	0.1	-
282	492851.09	2228627.23	Картометрический метод	0.1	-
283	492858.29	2228620.51	Картометрический метод	0.1	-
284	492859.93	2228615.53	Картометрический метод	0.1	-
285	492846.50	2228585.87	Картометрический метод	0.1	-
286	492818.25	2228544.72	Картометрический метод	0.1	-
287	492827.42	2228500.53	Картометрический метод	0.1	-
288	492821.73	2228491.32	Картометрический метод	0.1	-
289	492810.30	2228488.01	Картометрический метод	0.1	-
290	492789.34	2228493.94	Картометрический метод	0.1	-
291	492771.67	2228497.53	Картометрический метод	0.1	-
292	492761.75	2228494.16	Картометрический метод	0.1	-
293	492754.28	2228479.36	Картометрический метод	0.1	-
294	492752.37	2228462.82	Картометрический метод	0.1	-
295	492764.79	2228431.71	Картометрический метод	0.1	-
296	492767.29	2228421.03	Картометрический метод	0.1	-
297	492757.79	2228402.91	Картометрический метод	0.1	-
298	492778.99	2228374.46	Картометрический метод	0.1	-
299	492792.06	2228332.91	Картометрический метод	0.1	-
1	492792.71	2228332.82	Картометрический метод	0.1	-
300	491959.31	2228878.20	Картометрический метод	0.1	-
301	491953.15	2228881.40	Картометрический метод	0.1	-
302	491948.51	2228886.46	Картометрический метод	0.1	-
303	491950.01	2228889.74	Картометрический метод	0.1	-
304	491944.87	2228892.98	Картометрический метод	0.1	-
305	491941.92	2228898.98	Картометрический метод	0.1	-
306	491943.74	2228905.87	Картометрический метод	0.1	-
307	491949.83	2228909.85	Картометрический метод	0.1	-
308	491948.84	2228925.44	Картометрический метод	0.1	-
309	491953.44	2228945.17	Картометрический метод	0.1	-
310	491947.64	2228945.87	Картометрический метод	0.1	-
311	491944.89	2228948.65	Картометрический метод	0.1	-
312	491944.66	2228954.93	Картометрический метод	0.1	-
313	491947.51	2228960.59	Картометрический метод	0.1	-
314	491960.37	2228970.00	Картометрический метод	0.1	-
315	491981.44	2228974.85	Картометрический метод	0.1	-
316	491998.66	2228972.19	Картометрический метод	0.1	-
317	492007.21	2228968.17	Картометрический метод	0.1	-
318	492012.54	2228962.25	Картометрический метод	0.1	-

Сведения о местоположении границ объекта ⁵					
1. Система координат: МСК-63					
2. Сведения о характерных точках границ объекта					
Обозначение характерных точек границ	Координаты, м		Метод определения координат характерной точки ⁶	Средняя квадратическая погрешность положения характерной точки (Мт), м	Описание ⁷ обозначения точки (при наличии)
	Х	У			
1	2	3	4	5	6
319	492020.17	2228947.24	Картометрический метод	0.1	-
320	492025.75	2228932.88	Картометрический метод	0.1	-
321	492037.67	2228932.39	Картометрический метод	0.1	-
322	492042.12	2228929.30	Картометрический метод	0.1	-
323	492049.35	2228920.57	Картометрический метод	0.1	-
324	492055.15	2228920.05	Картометрический метод	0.1	-
325	492063.92	2228909.57	Картометрический метод	0.1	-
326	492074.38	2228902.02	Картометрический метод	0.1	-
327	492075.27	2228898.10	Картометрический метод	0.1	-
328	492079.53	2228897.52	Картометрический метод	0.1	-
329	492094.07	2228889.93	Картометрический метод	0.1	-
330	492094.10	2228886.16	Картометрический метод	0.1	-
331	492090.56	2228882.27	Картометрический метод	0.1	-
332	492086.97	2228881.90	Картометрический метод	0.1	-
333	492084.95	2228880.83	Картометрический метод	0.1	-
334	492076.07	2228883.76	Картометрический метод	0.1	-
335	492068.87	2228889.44	Картометрический метод	0.1	-
336	492055.91	2228892.06	Картометрический метод	0.1	-
337	492046.29	2228900.89	Картометрический метод	0.1	-
338	492031.45	2228904.34	Картометрический метод	0.1	-
339	492020.67	2228909.36	Картометрический метод	0.1	-
340	492008.37	2228914.34	Картометрический метод	0.1	-
341	492001.52	2228918.95	Картометрический метод	0.1	-
342	491994.57	2228934.88	Картометрический метод	0.1	-
343	491983.97	2228939.55	Картометрический метод	0.1	-
344	491973.28	2228934.70	Картометрический метод	0.1	-
345	491972.35	2228924.08	Картометрический метод	0.1	-
346	491964.72	2228901.19	Картометрический метод	0.1	-
347	491965.20	2228885.94	Картометрический метод	0.1	-
348	491963.71	2228880.86	Картометрический метод	0.1	-
300	491959.31	2228878.20	Картометрический метод	0.1	-
349	492820.08	2228662.50	Картометрический метод	0.1	-
350	492816.49	2228666.05	Картометрический метод	0.1	-
351	492819.37	2228671.22	Картометрический метод	0.1	-
352	492820.74	2228676.45	Картометрический метод	0.1	-
353	492816.44	2228680.78	Картометрический метод	0.1	-
354	492820.99	2228689.66	Картометрический метод	0.1	-
355	492820.55	2228696.10	Картометрический метод	0.1	-
356	492814.10	2228702.78	Картометрический метод	0.1	-
357	492807.30	2228701.93	Картометрический метод	0.1	-
358	492806.32	2228704.99	Картометрический метод	0.1	-
359	492808.39	2228709.06	Картометрический метод	0.1	-
360	492799.57	2228721.14	Картометрический метод	0.1	-
361	492799.19	2228729.08	Картометрический метод	0.1	-
362	492797.09	2228740.12	Картометрический метод	0.1	-
363	492801.27	2228756.95	Картометрический метод	0.1	-
364	492807.68	2228773.31	Картометрический метод	0.1	-
365	492813.09	2228760.62	Картометрический метод	0.1	-
366	492809.21	2228734.34	Картометрический метод	0.1	-
367	492812.41	2228714.56	Картометрический метод	0.1	-
368	492827.17	2228701.11	Картометрический метод	0.1	-
369	492830.49	2228691.91	Картометрический метод	0.1	-
370	492827.22	2228678.45	Картометрический метод	0.1	-
371	492825.76	2228663.40	Картометрический метод	0.1	-
349	492820.08	2228662.50	Картометрический метод	0.1	-
372	491658.86	2227051.17	Картометрический метод	0.1	-
373	491922.60	2227135.40	Картометрический метод	0.1	-
374	491944.35	2227145.80	Картометрический метод	0.1	-
375	491997.08	2227171.04	Картометрический метод	0.1	-
376	492032.64	2227187.69	Картометрический метод	0.1	-
377	492098.24	2227219.37	Картометрический метод	0.1	-
378	492097.10	2227231.26	Картометрический метод	0.1	-
379	492097.28	2227244.14	Картометрический метод	0.1	-
380	492093.90	2227251.82	Картометрический метод	0.1	-
381	492090.52	2227259.50	Картометрический метод	0.1	-
382	492088.64	2227267.52	Картометрический метод	0.1	-
383	492086.76	2227275.54	Картометрический метод	0.1	-
384	492085.71	2227285.46	Картометрический метод	0.1	-
385	492087.20	2227291.98	Картометрический метод	0.1	-
386	492088.69	2227298.50	Картометрический метод	0.1	-
387	492094.70	2227308.04	Картометрический метод	0.1	-
388	492104.05	2227317.63	Картометрический метод	0.1	-
389	492134.24	2227328.75	Картометрический метод	0.1	-
390	492135.02	2227329.03	Картометрический метод	0.1	-
391	492139.22	2227334.63	Картометрический метод	0.1	-
392	492144.61	2227339.48	Картометрический метод	0.1	-
393	492148.38	2227338.58	Картометрический метод	0.1	-
394	492152.65	2227335.53	Картометрический метод	0.1	-

Сведения о местоположении границ объекта ⁵					
1. Система координат: МСК-63					
2. Сведения о характерных точках границ объекта					
Обозначение характерных точек границ	Координаты, м		Метод определения координат характерной точки ⁶	Средняя квадратическая погрешность положения характерной точки (Мт), м	Описание ⁷ обозначения точки (при наличии)
	Х	У			
1	2	3	4	5	6
395	492152.97	2227335.65	Картометрический метод	0.1	-
396	492197.97	2227352.24	Картометрический метод	0.1	-
397	492252.72	2227394.92	Картометрический метод	0.1	-
398	492266.52	2227419.06	Картометрический метод	0.1	-
399	492289.80	2227446.65	Картометрический метод	0.1	-
400	492323.43	2227469.93	Картометрический метод	0.1	-
401	492344.82	2227480.72	Картометрический метод	0.1	-
402	492354.64	2227490.79	Картометрический метод	0.1	-
403	492391.80	2227506.60	Картометрический метод	0.1	-
404	492397.73	2227509.02	Картометрический метод	0.1	-
405	492404.95	2227514.40	Картометрический метод	0.1	-
406	492421.12	2227542.80	Картометрический метод	0.1	-
407	492425.38	2227554.81	Картометрический метод	0.1	-
408	492425.86	2227571.76	Картометрический метод	0.1	-
409	492425.62	2227597.53	Картометрический метод	0.1	-
410	492425.72	2227602.00	Картометрический метод	0.1	-
411	492429.67	2227616.13	Картометрический метод	0.1	-
412	492438.04	2227632.17	Картометрический метод	0.1	-
413	492457.47	2227654.37	Картометрический метод	0.1	-
414	492490.01	2227678.71	Картометрический метод	0.1	-
415	492526.62	2227695.46	Картометрический метод	0.1	-
416	492538.68	2227706.07	Картометрический метод	0.1	-
417	492546.48	2227714.37	Картометрический метод	0.1	-
418	492554.29	2227730.10	Картометрический метод	0.1	-
419	492564.27	2227748.02	Картометрический метод	0.1	-
420	492567.00	2227764.62	Картометрический метод	0.1	-
421	492568.21	2227783.68	Картометрический метод	0.1	-
422	492566.16	2227805.85	Картометрический метод	0.1	-
423	492558.24	2227833.99	Картометрический метод	0.1	-
424	492552.58	2227848.78	Картометрический метод	0.1	-
425	492546.34	2227865.20	Картометрический метод	0.1	-
426	492537.54	2227881.19	Картометрический метод	0.1	-
427	492515.49	2227907.67	Картометрический метод	0.1	-
428	492499.58	2227919.52	Картометрический метод	0.1	-
429	492484.28	2227931.28	Картометрический метод	0.1	-
430	492472.44	2227942.68	Картометрический метод	0.1	-
431	492467.58	2227958.63	Картометрический метод	0.1	-
432	492460.35	2228006.22	Картометрический метод	0.1	-
433	492462.24	2228030.26	Картометрический метод	0.1	-
434	492463.69	2228036.82	Картометрический метод	0.1	-
435	492467.46	2228045.85	Картометрический метод	0.1	-
436	492479.32	2228058.79	Картометрический метод	0.1	-
437	492497.82	2228084.23	Картометрический метод	0.1	-
438	492511.56	2228090.41	Картометрический метод	0.1	-
439	492517.51	2228096.57	Картометрический метод	0.1	-
440	492517.97	2228107.71	Картометрический метод	0.1	-
441	492516.94	2228119.06	Картометрический метод	0.1	-
442	492510.39	2228130.24	Картометрический метод	0.1	-
443	492500.54	2228147.40	Картометрический метод	0.1	-
444	492496.80	2228163.00	Картометрический метод	0.1	-
445	492495.43	2228168.42	Картометрический метод	0.1	-
446	492495.08	2228170.28	Картометрический метод	0.1	-
447	492480.88	2228152.98	Картометрический метод	0.1	-
448	492483.74	2228134.50	Картометрический метод	0.1	-
449	492442.41	2228086.17	Картометрический метод	0.1	-
450	492430.58	2228071.10	Картометрический метод	0.1	-
451	492440.42	2228061.24	Картометрический метод	0.1	-
452	492421.49	2228042.67	Картометрический метод	0.1	-
453	492414.06	2228035.78	Картометрический метод	0.1	-
454	492426.55	2228019.66	Картометрический метод	0.1	-
455	492414.64	2227986.81	Картометрический метод	0.1	-
456	492388.74	2227960.14	Картометрический метод	0.1	-
457	492418.59	2227931.54	Картометрический метод	0.1	-
458	492339.71	2227851.12	Картометрический метод	0.1	-
459	492319.04	2227869.65	Картометрический метод	0.1	-
460	492178.92	2227737.32	Картометрический метод	0.1	-
461	492066.32	2227868.75	Картометрический метод	0.1	-
462	492005.16	2227805.00	Картометрический метод	0.1	-
463	491956.63	2227862.74	Картометрический метод	0.1	-
464	491940.55	2227848.96	Картометрический метод	0.1	-
465	491909.76	2227821.04	Картометрический метод	0.1	-
466	491896.44	2227833.01	Картометрический метод	0.1	-
467	491887.75	2227823.86	Картометрический метод	0.1	-
468	491873.21	2227838.56	Картометрический метод	0.1	-
469	491857.78	2227820.09	Картометрический метод	0.1	-
470	491869.13	2227810.75	Картометрический метод	0.1	-
471	491934.54	2227749.79	Картометрический метод	0.1	-
472	491910.98	2227724.33	Картометрический метод	0.1	-
473	491894.90	2227739.56	Картометрический метод	0.1	-
474	491881.50	2227721.44	Картометрический метод	0.1	-

Сведения о местоположении границ объекта ⁵					
1. Система координат: МСК-63					
2. Сведения о характерных точках границ объекта					
Обозначение характерных точек границ	Координаты, м		Метод определения координат характерной точки ⁶	Средняя квадратическая погрешность положения характерной точки (Мт), м	Описание ⁷ обозначения точки (при наличии)
	Х	У			
1	2	3	4	5	6
475	491880.31	2227719.84	Картометрический метод	0.1	-
476	491909.86	2227693.71	Картометрический метод	0.1	-
477	491914.21	2227690.00	Картометрический метод	0.1	-
478	491876.74	2227650.54	Картометрический метод	0.1	-
479	491856.22	2227628.72	Картометрический метод	0.1	-
480	491890.88	2227595.72	Картометрический метод	0.1	-
481	491861.92	2227563.52	Картометрический метод	0.1	-
482	491960.11	2227517.20	Картометрический метод	0.1	-
483	491950.93	2227494.66	Картометрический метод	0.1	-
484	491944.07	2227481.32	Картометрический метод	0.1	-
485	491953.33	2227444.58	Картометрический метод	0.1	-
486	491979.71	2227411.22	Картометрический метод	0.1	-
487	492067.10	2227392.88	Картометрический метод	0.1	-
488	492042.98	2227267.83	Картометрический метод	0.1	-
489	492042.99	2227216.53	Картометрический метод	0.1	-
490	492001.37	2227217.83	Картометрический метод	0.1	-
491	491993.36	2227217.92	Картометрический метод	0.1	-
492	491991.90	2227209.95	Картометрический метод	0.1	-
493	491988.48	2227194.33	Картометрический метод	0.1	-
494	491964.92	2227200.76	Картометрический метод	0.1	-
495	491964.13	2227187.49	Картометрический метод	0.1	-
496	491695.79	2227273.62	Картометрический метод	0.1	-
497	491712.39	2227331.31	Картометрический метод	0.1	-
498	491720.16	2227328.81	Картометрический метод	0.1	-
499	491727.19	2227347.56	Картометрический метод	0.1	-
500	491752.22	2227409.52	Картометрический метод	0.1	-
501	491729.83	2227429.58	Картометрический метод	0.1	-
502	491757.15	2227470.85	Картометрический метод	0.1	-
503	491745.08	2227482.87	Картометрический метод	0.1	-
504	491746.16	2227484.66	Картометрический метод	0.1	-
505	491726.87	2227503.91	Картометрический метод	0.1	-
506	491697.53	2227538.65	Картометрический метод	0.1	-
507	491689.00	2227546.81	Картометрический метод	0.1	-
508	491654.39	2227579.90	Картометрический метод	0.1	-
509	491629.30	2227604.31	Картометрический метод	0.1	-
510	491618.87	2227615.23	Картометрический метод	0.1	-
511	491613.26	2227670.69	Картометрический метод	0.1	-
512	491637.28	2227692.41	Картометрический метод	0.1	-
513	491692.63	2227814.60	Картометрический метод	0.1	-
514	491701.00	2227827.13	Картометрический метод	0.1	-
515	491636.81	2227883.57	Картометрический метод	0.1	-
516	491697.79	2227953.52	Картометрический метод	0.1	-
517	491765.13	2227902.37	Картометрический метод	0.1	-
518	491801.15	2227944.64	Картометрический метод	0.1	-
519	491748.57	2227996.45	Картометрический метод	0.1	-
520	491818.11	2228070.84	Картометрический метод	0.1	-
521	491874.62	2228026.84	Картометрический метод	0.1	-
522	491888.38	2228045.56	Картометрический метод	0.1	-
523	492035.02	2228244.97	Картометрический метод	0.1	-
524	491983.47	2228289.90	Картометрический метод	0.1	-
525	491964.87	2228301.44	Картометрический метод	0.1	-
526	491964.95	2228301.54	Картометрический метод	0.1	-
527	491963.25	2228302.61	Картометрический метод	0.1	-
528	492021.90	2228378.59	Картометрический метод	0.1	-
529	492022.94	2228377.89	Картометрический метод	0.1	-
530	492023.10	2228378.10	Картометрический метод	0.1	-
531	492096.28	2228328.37	Картометрический метод	0.1	-
532	492146.11	2228294.51	Картометрический метод	0.1	-
533	492181.55	2228342.70	Картометрический метод	0.1	-
534	492089.02	2228394.09	Картометрический метод	0.1	-
535	491866.70	2228518.82	Картометрический метод	0.1	-
536	491874.01	2228532.86	Картометрический метод	0.1	-
537	491911.65	2228604.59	Картометрический метод	0.1	-
538	491913.91	2228608.66	Картометрический метод	0.1	-
539	491913.50	2228608.64	Картометрический метод	0.1	-
540	491726.46	2228614.99	Картометрический метод	0.1	-
541	491666.74	2228618.64	Картометрический метод	0.1	-
542	491665.14	2228618.73	Картометрический метод	0.1	-
543	491665.02	2228618.64	Картометрический метод	0.1	-
544	491664.84	2228618.75	Картометрический метод	0.1	-
545	491646.43	2228594.24	Картометрический метод	0.1	-
546	491631.68	2228574.60	Картометрический метод	0.1	-
547	491628.92	2228570.92	Картометрический метод	0.1	-
548	491625.66	2228566.57	Картометрический метод	0.1	-
549	491625.41	2228566.24	Картометрический метод	0.1	-
550	491613.56	2228550.46	Картометрический метод	0.1	-
551	491605.50	2228539.74	Картометрический метод	0.1	-
552	491586.99	2228511.54	Картометрический метод	0.1	-
553	491568.57	2228480.35	Картометрический метод	0.1	-
554	491567.18	2228478.00	Картометрический метод	0.1	-

Сведения о местоположении границ объекта ⁵					
1. Система координат: МСК-63					
2. Сведения о характерных точках границ объекта					
Обозначение характерных точек границ	Координаты, м		Метод определения координат характерной точки ⁶	Средняя квадратическая погрешность положения характерной точки (Мт), м	Описание ⁷ обозначения точки (при наличии)
	Х	У			
1	2	3	4	5	6
555	491562.44	2228464.96	Картометрический метод	0.1	-
556	491557.49	2228450.73	Картометрический метод	0.1	-
557	491556.64	2228448.06	Картометрический метод	0.1	-
558	491556.28	2228446.91	Картометрический метод	0.1	-
559	491552.54	2228432.34	Картометрический метод	0.1	-
560	491546.54	2228408.92	Картометрический метод	0.1	-
561	491541.73	2228381.79	Картометрический метод	0.1	-
562	491540.74	2228362.43	Картометрический метод	0.1	-
563	491538.87	2228325.81	Картометрический метод	0.1	-
564	491539.13	2228315.25	Картометрический метод	0.1	-
565	491539.59	2228296.72	Картометрический метод	0.1	-
566	491543.00	2228245.00	Картометрический метод	0.1	-
567	491588.16	2227774.13	Картометрический метод	0.1	-
568	491588.67	2227768.94	Картометрический метод	0.1	-
569	491591.22	2227742.90	Картометрический метод	0.1	-
570	491608.20	2227568.84	Картометрический метод	0.1	-
571	491608.26	2227568.18	Картометрический метод	0.1	-
572	491608.90	2227561.57	Картометрический метод	0.1	-
573	491622.56	2227421.59	Картометрический метод	0.1	-
574	491629.47	2227350.79	Картометрический метод	0.1	-
575	491629.86	2227346.78	Картометрический метод	0.1	-
576	491636.88	2227275.44	Картометрический метод	0.1	-
372	491658.86	2227051.17	Картометрический метод	0.1	-
577	491740.21	2228198.83	Картометрический метод	0.1	-
578	491710.95	2228227.97	Картометрический метод	0.1	-
579	491730.48	2228245.81	Картометрический метод	0.1	-
580	491758.50	2228214.79	Картометрический метод	0.1	-
577	491740.21	2228198.83	Картометрический метод	0.1	-
581	491385.19	2226980.01	Картометрический метод	0.1	-
582	491424.92	2226991.33	Картометрический метод	0.1	-
583	491443.32	2226995.00	Картометрический метод	0.1	-
584	491597.93	2227025.92	Картометрический метод	0.1	-
585	491597.12	2227034.74	Картометрический метод	0.1	-
586	491579.44	2227215.04	Картометрический метод	0.1	-
587	491529.68	2227210.18	Картометрический метод	0.1	-
588	491521.90	2227289.79	Картометрический метод	0.1	-
589	491571.65	2227294.66	Картометрический метод	0.1	-
590	491531.93	2227701.72	Картометрический метод	0.1	-
591	491403.39	2227693.01	Картометрический метод	0.1	-
592	491396.80	2227813.48	Картометрический метод	0.1	-
593	491520.11	2227823.70	Картометрический метод	0.1	-
594	491480.20	2228239.99	Картометрический метод	0.1	-
595	491478.21	2228270.09	Картометрический метод	0.1	-
596	491476.64	2228293.86	Картометрический метод	0.1	-
597	491475.95	2228321.67	Картометрический метод	0.1	-
598	491475.87	2228325.03	Картометрический метод	0.1	-
599	491476.68	2228342.10	Картометрический метод	0.1	-
600	491478.95	2228390.17	Картометрический метод	0.1	-
601	491482.92	2228438.98	Картометрический метод	0.1	-
602	491483.98	2228451.95	Картометрический метод	0.1	-
603	491484.10	2228453.47	Картометрический метод	0.1	-
604	491482.20	2228453.07	Картометрический метод	0.1	-
605	491461.49	2228448.74	Картометрический метод	0.1	-
606	491330.39	2228421.30	Картометрический метод	0.1	-
607	491329.38	2228421.04	Картометрический метод	0.1	-
608	491322.45	2228419.56	Картометрический метод	0.1	-
609	491321.96	2228419.44	Картометрический метод	0.1	-
610	491321.44	2228419.30	Картометрический метод	0.1	-
611	491315.12	2228418.08	Картометрический метод	0.1	-
612	491314.14	2228417.82	Картометрический метод	0.1	-
613	491307.22	2228416.34	Картометрический метод	0.1	-
614	491306.69	2228416.20	Картометрический метод	0.1	-
615	491306.16	2228416.07	Картометрический метод	0.1	-
616	491291.72	2228413.15	Картометрический метод	0.1	-
617	491290.70	2228412.92	Картометрический метод	0.1	-
618	491284.40	2228411.62	Картометрический метод	0.1	-
619	491283.36	2228411.39	Картометрический метод	0.1	-
620	491276.47	2228409.85	Картометрический метод	0.1	-
621	491275.43	2228409.62	Картометрический метод	0.1	-
622	491268.77	2228408.19	Картометрический метод	0.1	-
623	491267.73	2228407.93	Картометрический метод	0.1	-
624	491260.86	2228406.37	Картометрический метод	0.1	-
625	491259.81	2228406.12	Картометрический метод	0.1	-
626	491253.55	2228404.82	Картометрический метод	0.1	-
627	491252.51	2228404.57	Картометрический метод	0.1	-
628	491245.55	2228403.25	Картометрический метод	0.1	-
629	491244.50	2228403.08	Картометрический метод	0.1	-
630	491244.29	2228403.06	Картометрический метод	0.1	-

Сведения о местоположении границ объекта ⁵					
1. Система координат: МСК-63					
2. Сведения о характерных точках границ объекта					
Обозначение характерных точек границ	Координаты, м		Метод определения координат характерной точки ⁶	Средняя квадратическая погрешность положения характерной точки (M _t), м	Описание ⁷ обозначения точки (при наличии)
	X	Y			
1	2	3	4	5	6
631	491244.29	2228403.05	Картометрический метод	0.1	-
581	491385.19	2226980.01	Картометрический метод	0.1	-
632	492702.89	2228299.02	Картометрический метод	0.1	-
633	492708.84	2228305.58	Картометрический метод	0.1	-
634	492713.40	2228306.31	Картометрический метод	0.1	-
635	492717.88	2228316.79	Картометрический метод	0.1	-
636	492732.00	2228327.84	Картометрический метод	0.1	-
637	492738.23	2228331.51	Картометрический метод	0.1	-
638	492743.30	2228332.84	Картометрический метод	0.1	-
639	492748.28	2228332.87	Картометрический метод	0.1	-
640	492751.02	2228332.88	Картометрический метод	0.1	-
641	492766.47	2228328.48	Картометрический метод	0.1	-
642	492773.56	2228328.44	Картометрический метод	0.1	-
643	492778.32	2228328.92	Картометрический метод	0.1	-
644	492782.75	2228331.66	Картометрический метод	0.1	-
645	492787.42	2228333.59	Картометрический метод	0.1	-
646	492782.11	2228337.32	Картометрический метод	0.1	-
647	492776.98	2228348.10	Картометрический метод	0.1	-
648	492779.22	2228355.57	Картометрический метод	0.1	-
649	492771.75	2228364.56	Картометрический метод	0.1	-
650	492772.79	2228370.56	Картометрический метод	0.1	-
651	492761.33	2228382.37	Картометрический метод	0.1	-
652	492757.86	2228396.49	Картометрический метод	0.1	-
653	492746.10	2228401.88	Картометрический метод	0.1	-
654	492745.44	2228403.80	Картометрический метод	0.1	-
655	492752.83	2228413.12	Картометрический метод	0.1	-
656	492760.63	2228427.16	Картометрический метод	0.1	-
657	492743.08	2228445.25	Картометрический метод	0.1	-
658	492691.23	2228462.01	Картометрический метод	0.1	-
659	492667.71	2228413.79	Картометрический метод	0.1	-
660	492679.96	2228407.47	Картометрический метод	0.1	-
661	492677.15	2228402.25	Картометрический метод	0.1	-
662	492643.76	2228337.21	Картометрический метод	0.1	-
663	492666.12	2228324.59	Картометрический метод	0.1	-
664	492670.87	2228332.82	Картометрический метод	0.1	-
665	492695.94	2228318.76	Картометрический метод	0.1	-
666	492690.12	2228307.10	Картометрический метод	0.1	-
632	492702.89	2228299.02	Картометрический метод	0.1	-
667	492489.95	2228181.37	Картометрический метод	0.1	-
668	492488.05	2228193.50	Картометрический метод	0.1	-
669	492489.03	2228209.19	Картометрический метод	0.1	-
670	492499.98	2228222.28	Картометрический метод	0.1	-
671	492505.92	2228228.44	Картометрический метод	0.1	-
672	492516.97	2228235.86	Картометрический метод	0.1	-
673	492524.38	2228239.16	Картометрический метод	0.1	-
674	492529.75	2228244.95	Картометрический метод	0.1	-
675	492535.64	2228247.52	Картометрический метод	0.1	-
676	492545.28	2228249.09	Картометрический метод	0.1	-
677	492553.75	2228247.45	Картометрический метод	0.1	-
678	492557.36	2228249.11	Картометрический метод	0.1	-
679	492559.49	2228252.67	Картометрический метод	0.1	-
680	492562.52	2228253.58	Картометрический метод	0.1	-
681	492566.46	2228253.13	Картометрический метод	0.1	-
682	492559.95	2228256.04	Картометрический метод	0.1	-
683	492552.56	2228259.34	Картометрический метод	0.1	-
684	492531.96	2228273.65	Картометрический метод	0.1	-
685	492525.83	2228278.19	Картометрический метод	0.1	-
686	492517.28	2228284.50	Картометрический метод	0.1	-
687	492515.34	2228285.90	Картометрический метод	0.1	-
688	492514.72	2228285.20	Картометрический метод	0.1	-
689	492464.86	2228237.97	Картометрический метод	0.1	-
690	492487.05	2228213.89	Картометрический метод	0.1	-
691	492474.67	2228202.33	Картометрический метод	0.1	-
692	492483.42	2228190.34	Картометрический метод	0.1	-
667	492489.95	2228181.37	Картометрический метод	0.1	-
693	492187.46	2228351.06	Картометрический метод	0.1	-
694	492276.37	2228479.40	Картометрический метод	0.1	-
695	492180.18	2228533.22	Картометрический метод	0.1	-
696	492133.71	2228462.26	Картометрический метод	0.1	-
697	492161.81	2228444.96	Картометрический метод	0.1	-
698	492135.98	2228408.39	Картометрический метод	0.1	-
699	492160.56	2228390.70	Картометрический метод	0.1	-
700	492148.55	2228372.58	Картометрический метод	0.1	-
693	492187.46	2228351.06	Картометрический метод	0.1	-

Раздел 3

Сведения о местоположении изменённых (уточнённых) границ объекта⁸

1. Система координат _____ –

2. Сведения о характерных точках границ объекта

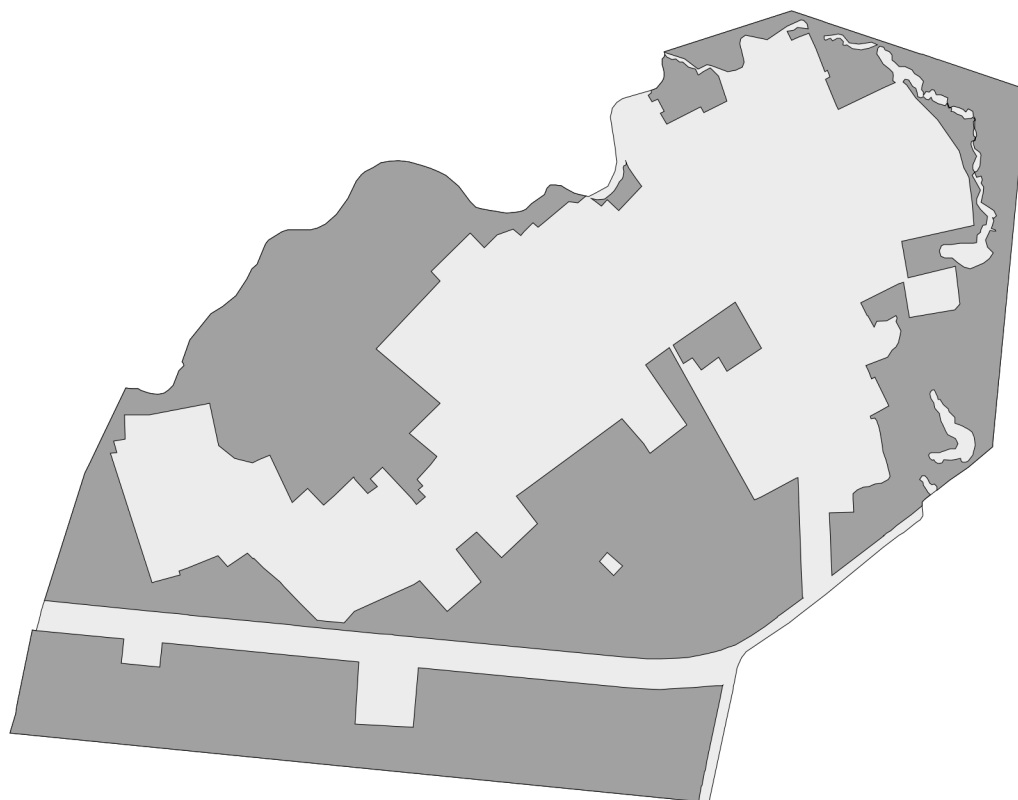
Обозначение характерных точек границ	Существующие координаты, м		Изменённые (уточнённые) координаты, м		Метод определения координат характерной точки	Средняя квадратичная погрешность положения характерной точки (Mt), м	Описание обозначения точки на местности (при наличии)
	X	Y	X	Y			
1	2	3	4	5	6	7	8
–							
					-	-	-

3. Сведения о характерных точках части (частей) границы объекта

Обозначение характерных точек границ	Существующие координаты, м		Изменённые (уточнённые) координаты, м		Метод определения координат характерной точки	Средняя квадратичная погрешность положения характерной точки (Mt), м	Описание обозначения точки на местности (при наличии)
	X	Y	X	Y			
1	2	3	4	5	6	7	8
Часть № -							
					-	-	-

Раздел 4

План границ объекта⁹



Масштаб: в 1 см - 156 м

Территориальная зона Сх1

Используемые условные знаки и обозначения:



Граница населенного пункта



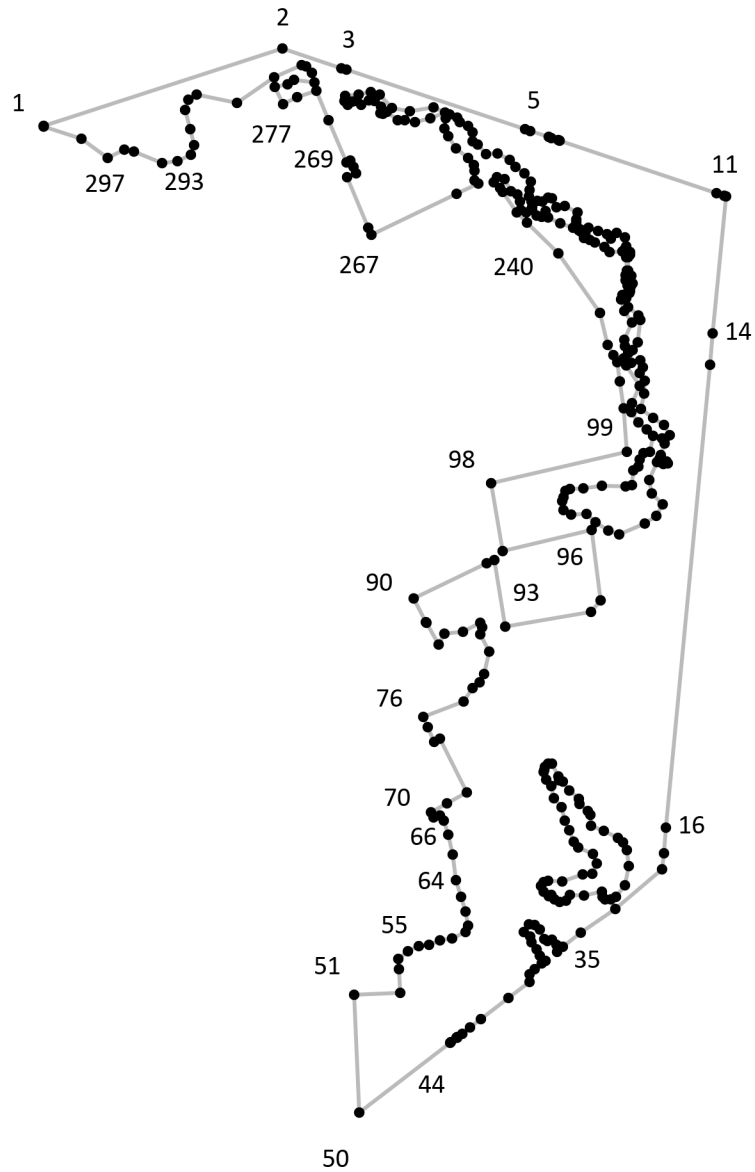
Граница территориальной зоны

Подпись _____ Дата «__» _____ 20__ г.

Место для оттиска печати лица, составившего описание местоположения границ объекта

Раздел 4

План границ объекта⁹



Масштаб: в 1 см - 83 м

Территориальная зона Сх1, часть 1

Используемые условные знаки и обозначения:



Граница территориальной зоны



Поворотная точка

13

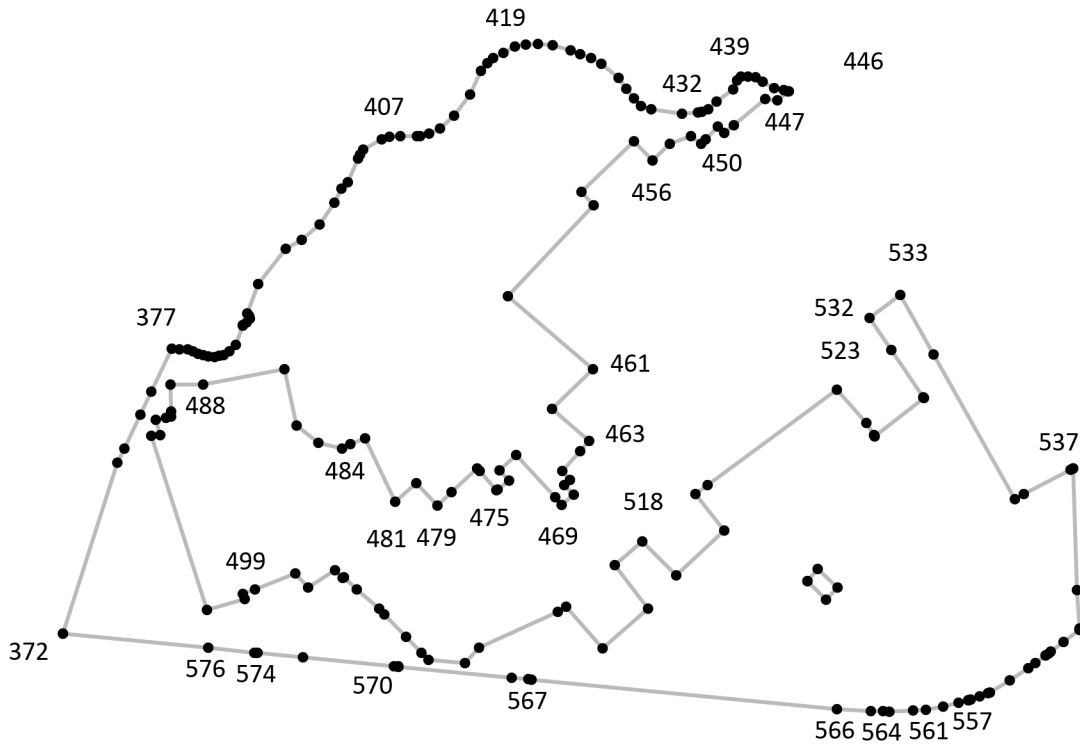
Подпись точки

Подпись _____ Дата «__» _____ 20__ г.

Место для оттиска печати лица, составившего описание местоположения границ объекта

Раздел 4

План границ объекта⁹



Масштаб: в 1 см - 116 м

Территориальная зона Сх1, часть 2

Используемые условные знаки и обозначения:



Граница территориальной зоны



Поворотная точка

13

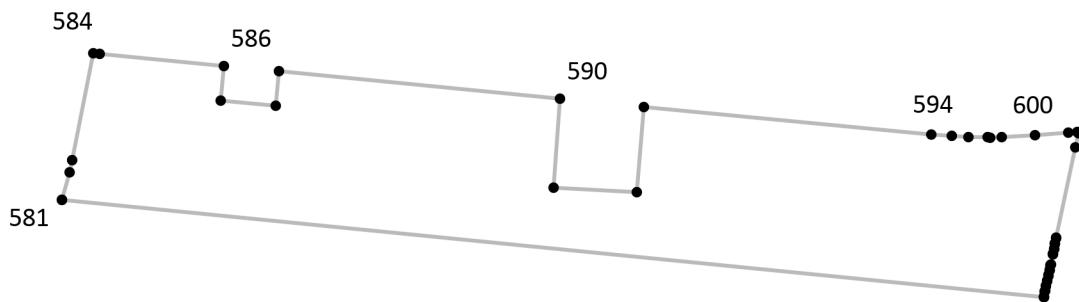
Подпись точки

Подпись _____ Дата « ___ » _____ 20 ___ г.

Место для оттиска печати лица, составившего описание местоположения границ объекта

Раздел 4

План границ объекта⁹



Масштаб: в 1 см - 110 м

Территориальная зона Сх1, часть 3

Используемые условные знаки и обозначения:



Граница территориальной зоны



Поворотная точка

13

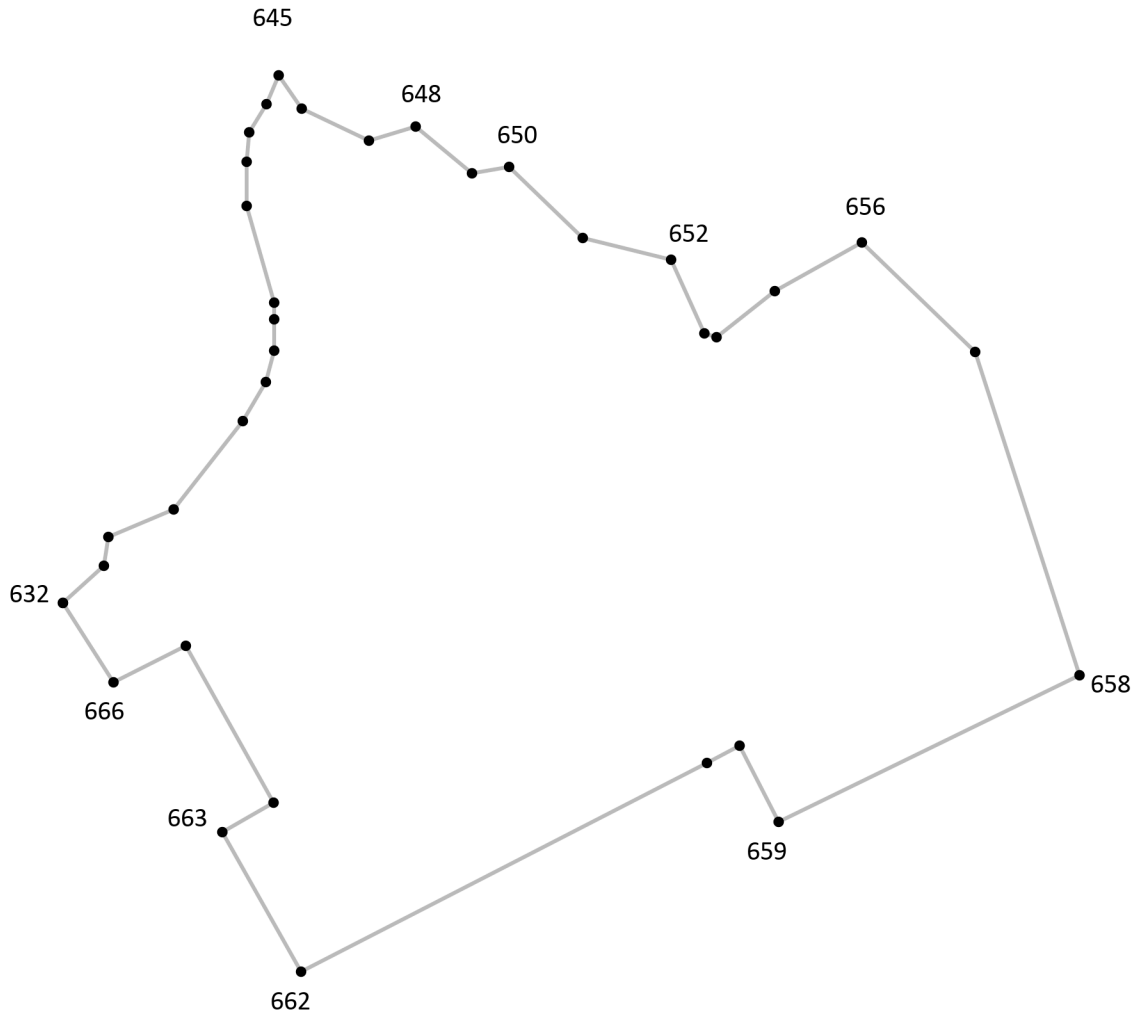
Подпись точки

Подпись _____ Дата « ___ » _____ 20__ г.

Место для оттиска печати лица, составившего описание местоположения границ объекта

Раздел 4

План границ объекта⁹



Масштаб: в 1 см - 12 м

Территориальная зона Сх1, часть 4

Используемые условные знаки и обозначения:



Граница территориальной зоны



Поворотная точка

13

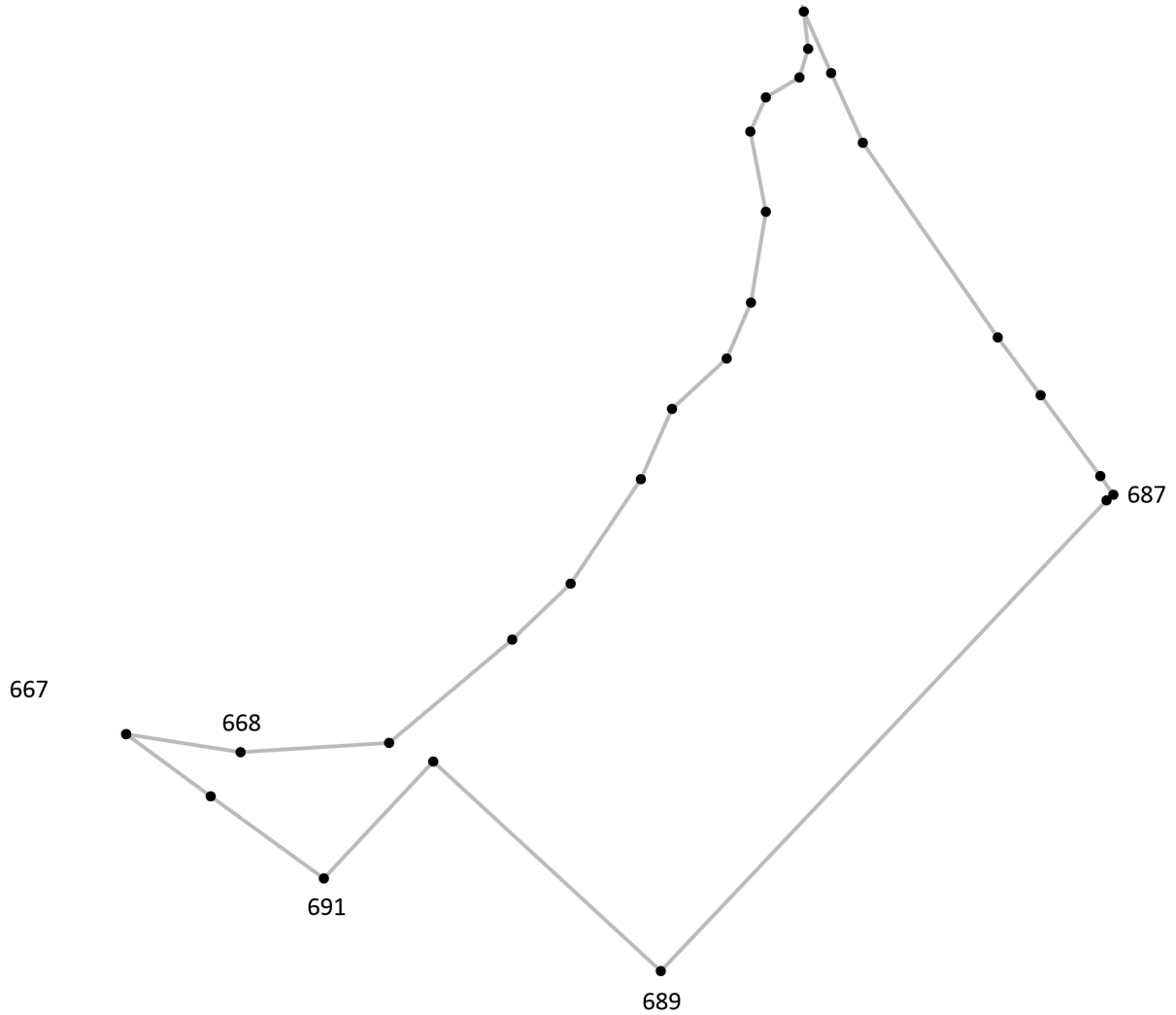
Подпись точки

Подпись _____ Дата « ___ » _____ 20__ г.

Место для оттиска печати лица, составившего описание местоположения границ объекта

Раздел 4

План границ объекта⁹



Масштаб: в 1 см - 7.8 м

Территориальная зона Сх1, часть 5

Используемые условные знаки и обозначения:



Граница территориальной зоны



Поворотная точка

13

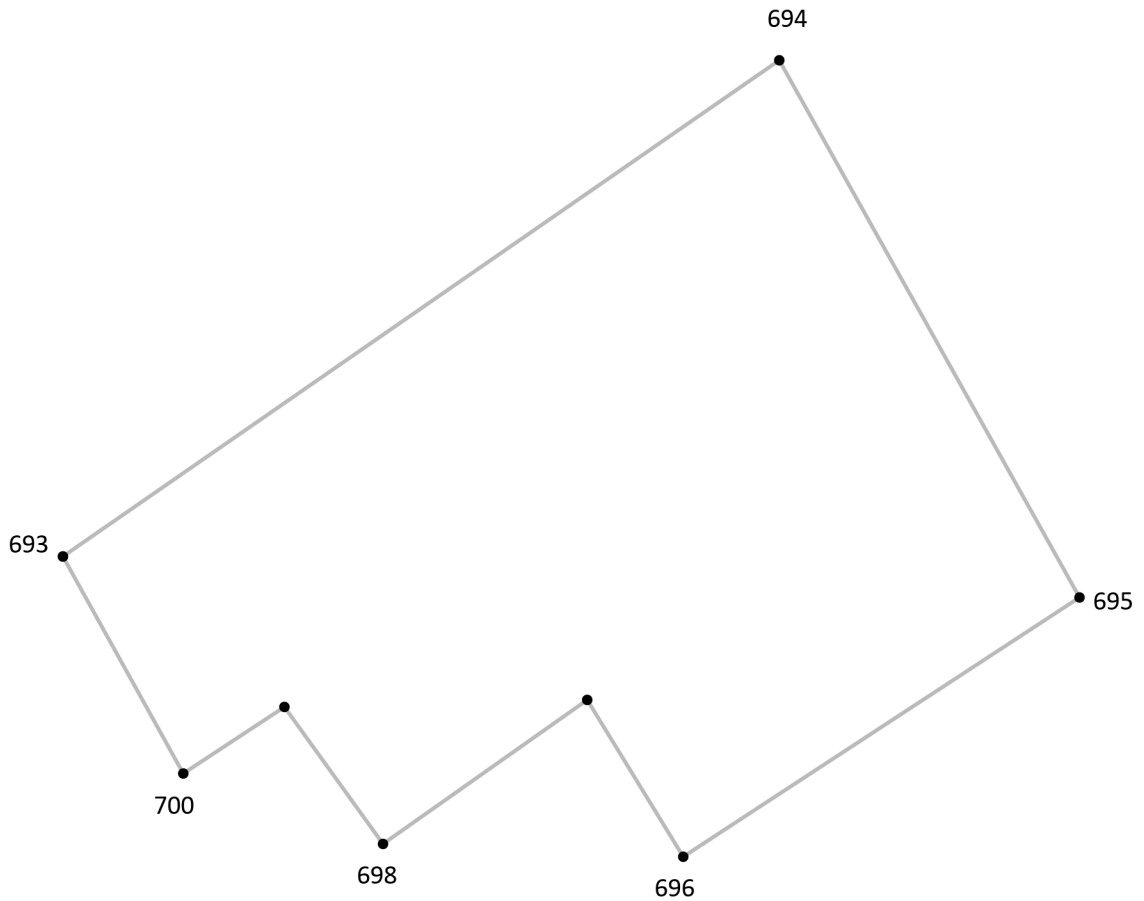
Подпись точки

Подпись _____ Дата «__» _____ 20__ г.

Место для оттиска печати лица, составившего описание местоположения границ объекта

Раздел 4

План границ объекта⁹



Масштаб: в 1 см - 14 м

Территориальная зона Сх1, часть 6

Используемые условные знаки и обозначения:



Граница территориальной зоны



Поворотная точка

13

Подпись точки

Подпись _____ Дата « ___ » _____ 20__ г.

Место для оттиска печати лица, составившего описание местоположения границ объекта

¹ Графическое описание местоположения границ населенных пунктов, территориальных зон, особо охраняемых природных территорий и зон с особыми условиями использования территории (далее - Описание местоположения границ) составляется по результатам работ по определению координат характерных точек границ населенных пунктов, территориальных зон, особо охраняемых природных территорий и зон с особыми условиями использования территории либо части (частей) таких границ.

Описание местоположения границ составляется с использованием сведений Единого государственного реестра недвижимости, Единой электронной картографической основы, картографического материала, материалов дистанционного зондирования (далее - картографическая основа), а также по данным измерений, полученных на местности.

² В строке «Местоположение объекта» раздела «Сведения об объекте» приводится описание расположения объекта с указанием наименования субъекта Российской Федерации, муниципального образования, населенного пункта.

³ В строке «Площадь объекта +/- величина погрешности определения площади (P +/- Дельта P)» раздела «Сведения об объекте» указываются площадь объекта и предельно допустимая погрешность определения такой площади, если определение площади объекта предусмотрено соответствующим договором подряда, заключаемым между заказчиком и исполнителем работ по определению местоположения объекта.

Площадь объекта указывается в квадратных метрах с округлением до 1 кв. метра.

⁴ В строке «Иные характеристики объекта» раздела «Сведения об объекте» указываются иные характеристики объекта (при необходимости).

⁵ В разделе «Сведения о местоположении границ объекта» указываются:
система координат, используемая для ведения Единого государственного реестра недвижимости, в том числе номера соответствующих зон картографической проекции;
сведения о характерных точках границ объекта;
сведения о характерных точках части (частей) границы объекта.

Для обозначения характерных точек границ объекта используются арабские цифры. Для всех характерных точек границ объекта работ либо частей таких границ применяется сквозная нумерация.

Список характерных точек границ объекта в реквизитах «Сведения о характерных точках границ объекта» и «Сведения о характерных точках части (частей) границы объекта» должен завершаться номером начальной точки в случае, если такие границы представлены в виде замкнутого контура.

Реквизит «Сведения о характерных точках части (частей) границы объекта» заполняется в случае подготовки описания местоположения части (частей) границы объекта и (или) местоположения границ частей объекта, если законодательством Российской Федерации допускается описание местоположения границы в виде отдельных ее участков или описание границ частей объекта, в том числе в отношении территорий (подзон). В этом случае реквизит «Сведения о характерных точках границ объекта» не заполняется.

В реквизите «Сведения о характерных точках части (частей) границы объекта» границы частей объектов представляются в виде замкнутого контура.

Значения координат характерных точек границ объекта приводятся в метрах с округлением до 0,01 метра в указанной системе координат.

⁶ В зависимости от примененных при выполнении работ методов определения координат характерных точек границ объекта в графе «Метод определения координат характерной точки» реквизита «Сведения о характерных точках границ объекта» указываются:

геодезический метод (метод триангуляции, полигонометрии, трилатерации, метод прямых, обратных или комбинированных засечек и иные геодезические методы);
метод спутниковых геодезических измерений (определений);
фотограмметрический метод;
картометрический метод.

⁷ Графа «Описание обозначения точки на местности (при наличии)» реквизита «Сведения о характерных точках границ объекта» заполняется в случае, если характерная точка обозначена на местности специальным информационным знаком. В остальных случаях в графе проставляется прочерк.

⁸ Требования к заполнению раздела «Сведения о местоположении измененных (уточненных) границ объекта» аналогичны требованиям к заполнению раздела «Сведения о местоположении границ объекта».

Раздел «Сведения о местоположении измененных (уточненных) границ объекта» заполняется в случае, если сведения о местоположении изменяемых (уточняемых) границ объекта были внесены в Единый государственный реестр недвижимости.

⁹ План границ объекта оформляется в масштабе, обеспечивающем читаемость местоположения границ объекта, с отображением характерных точек границ объекта, читаемых в таком масштабе.

План границ объекта оформляется в виде, совмещенном с картографической основой.

На плане границ объекта отображаются:

границы объекта (читаемые в выбранном масштабе характерные точки и части границ);
установленные границы административно-территориальных образований;
границы природных объектов и (или) объектов искусственного происхождения (если местоположение отдельных частей границ объекта определено через местоположение указанных объектов);
необходимые обозначения;
используемые условные знаки;
выбранный масштаб.